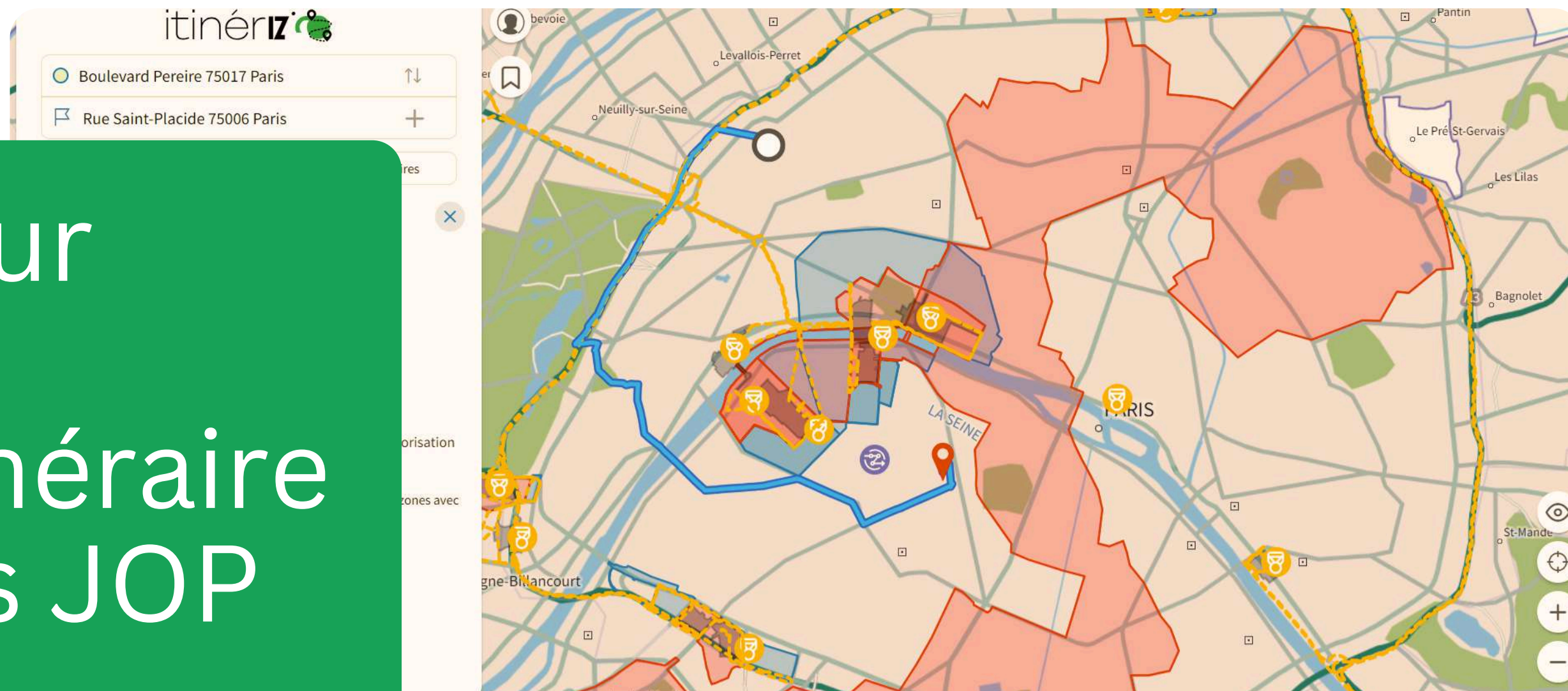




Donner vie à notre 4e outil JOPTIMIZ



Un outil pour
calculer le
meilleur itinéraire
pendant les JOP
Paris 2024



22 juillet 2024

Lancement
d'Itinériz

Déjà plus de

+100

créations de
comptes

26

entreprises
test

+10

paramètres
inclus



Un travail d'équipe: le GT3 LUJOP

Le GT 3 *Outils d'accompagnement et d'information pour fluidifier la logistique au quotidien durant les Jeux*, ses 33 membres et les 26 entreprises pilotes ont contribué à la conception, reposant sur l'idée de simplicité et d'exhaustivité.

Nous avons mis l'accent sur une interface intégrant les nombreux paramètres utiles aux acteurs économiques de la logistique urbaine.

Ce travail a été orchestré par les pilotes du GT3:



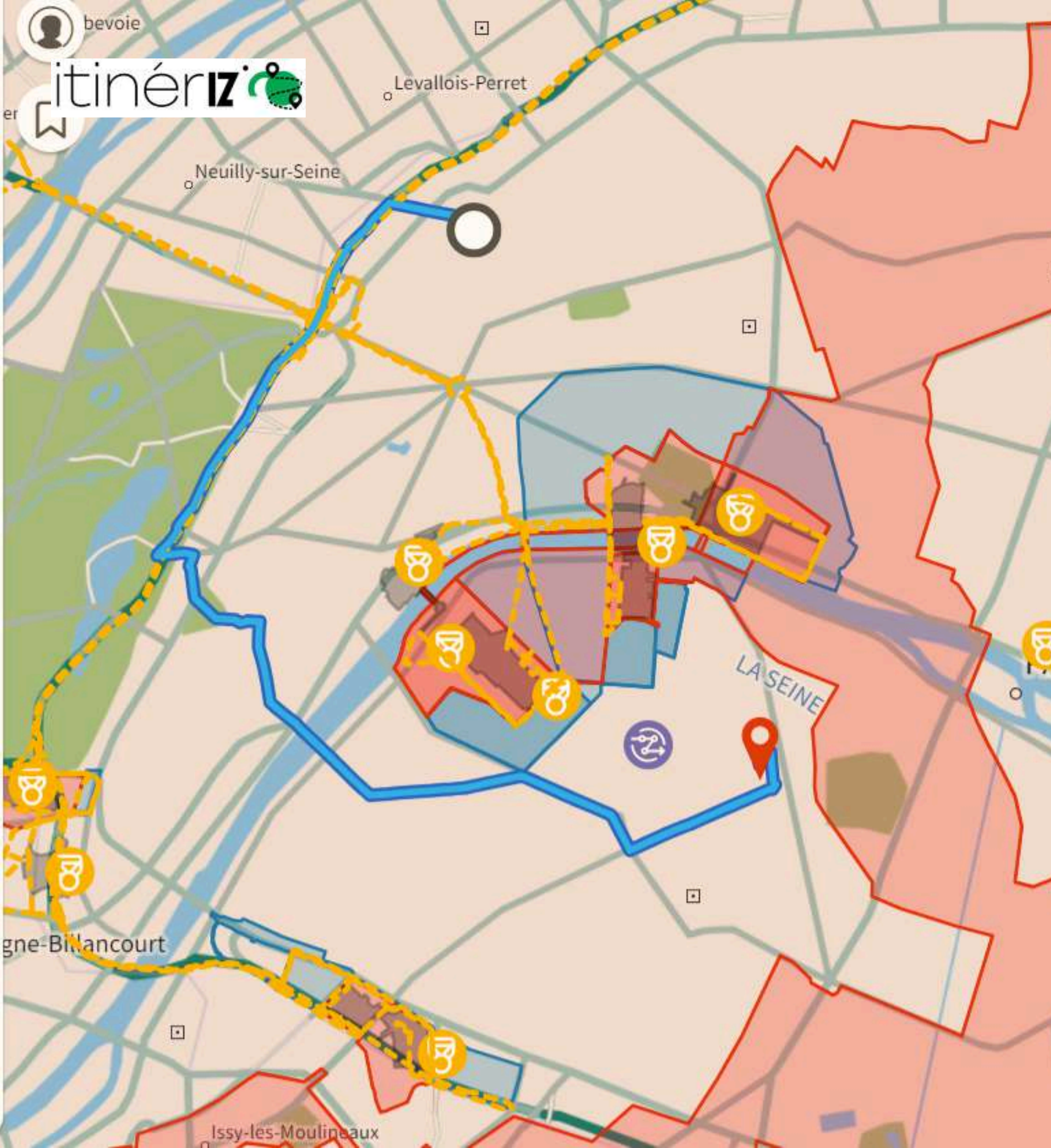
**Cédric de
Barbeyrac**

Directeur Transport
SAMADA-Monoprix
FCD



**David
Zenouda**

Vice-Président Paris
IDF - UMIH



Objectifs

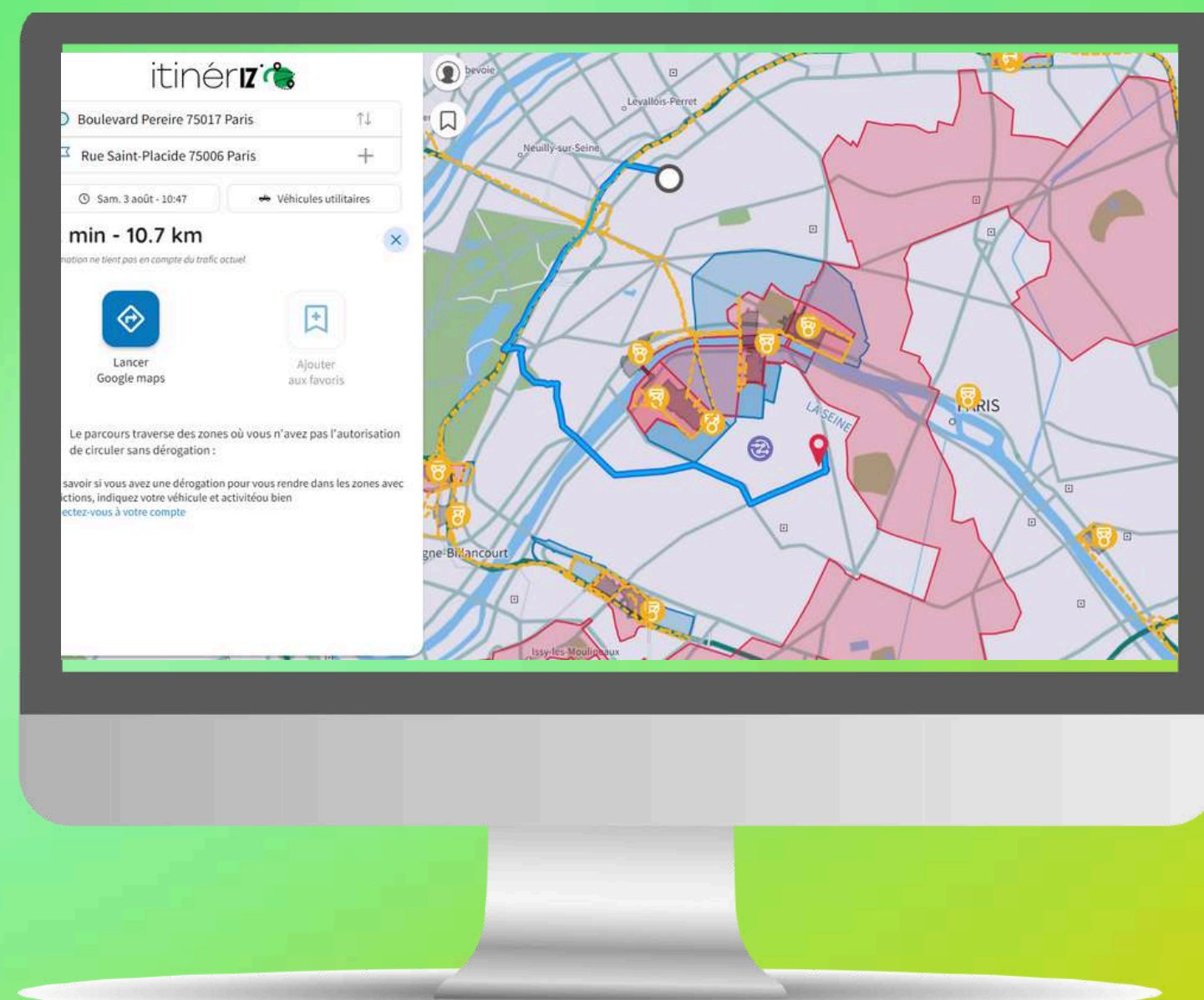
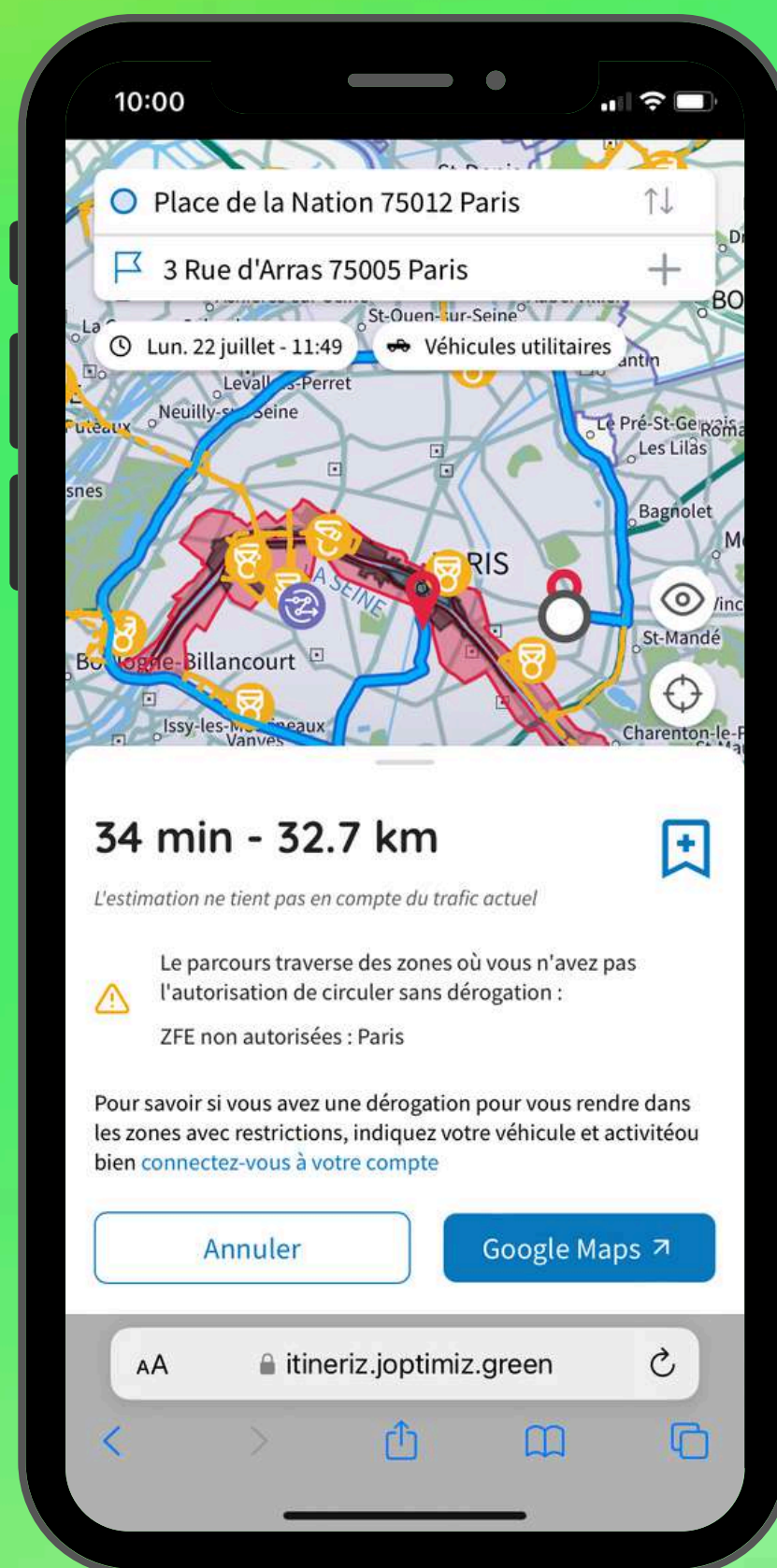
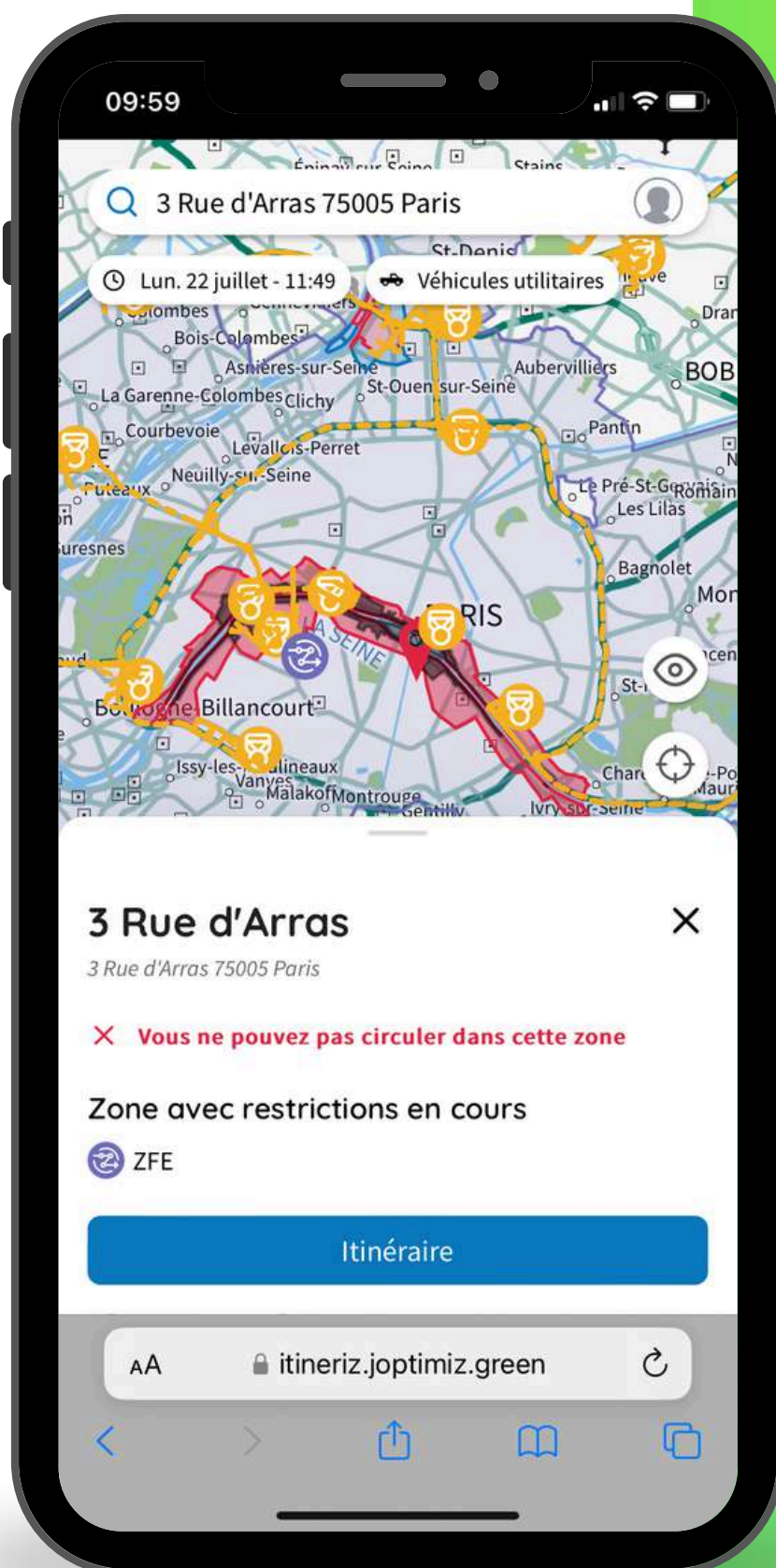


- 1** Planifier vos tournées avant les JOP2024
- 2** Modifier vos trajets en temps réel
- 3** Visualiser l'activation et désactivation des zones selon le jour et l'heure de votre choix

Ergonomie

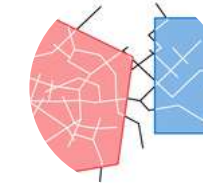
Itinériz est un site web optimisé pour téléphone portable: <https://itineriz.joptimiz.green/>

Si vous avez accès à un moteur de recherche, vous pourrez utiliser Itinériz sur ordinateur, téléphone portable et PDA.





Caractéristiques
et gabarit du
véhicule



Zones sécurisées
des JOP Paris
2024



Voies réservées:
VROPS



Arrêtés de
circulation publiés
dans Dialog



Aires de livraison
et commerces



Voies interdites
au stationnement



Créneaux horaires
des voies d'accès
en Zones Rouges

Mode opératoire

Vous pouvez utiliser Itinériz directement, sans création de compte, à l'instant T, en allant sur <https://itineriz.joptimiz.green/>

En créant votre itinéraire, vous pouvez choisir la date et heure puis le véhicule que vous utilisez.

Vous pouvez créer un compte pour:

- enregistrer plusieurs véhicules
- enregistrer vos itinéraires si ce sont des tournées que vous faites régulièrement

Votres véhicule et vous

Ces informations nous permettront d'adapter votre itinéraire aux restrictions en cours pour les JOP et les ZFE

Pour ajouter plusieurs véhicules, [créez un compte](#)

Mon type d'activité
Mon type d'activité

Type de véhicule
Véhicules utilitaires légers (Codes CTTE ...)

PTAC du véhicule
PTAC

Vignette Crit'Air
Vignette Crit'Air

Mention spéciale immatriculation
Mention spéciale immatriculation

[Annuler](#) [Appliquer](#)

[Réinitialiser les informations](#)

AA itineriz.joptimiz.green

Mode opératoire

Bienvenue !

Email
pdupont@entreprise.fr

Prénom

Nom

Numéro téléphone

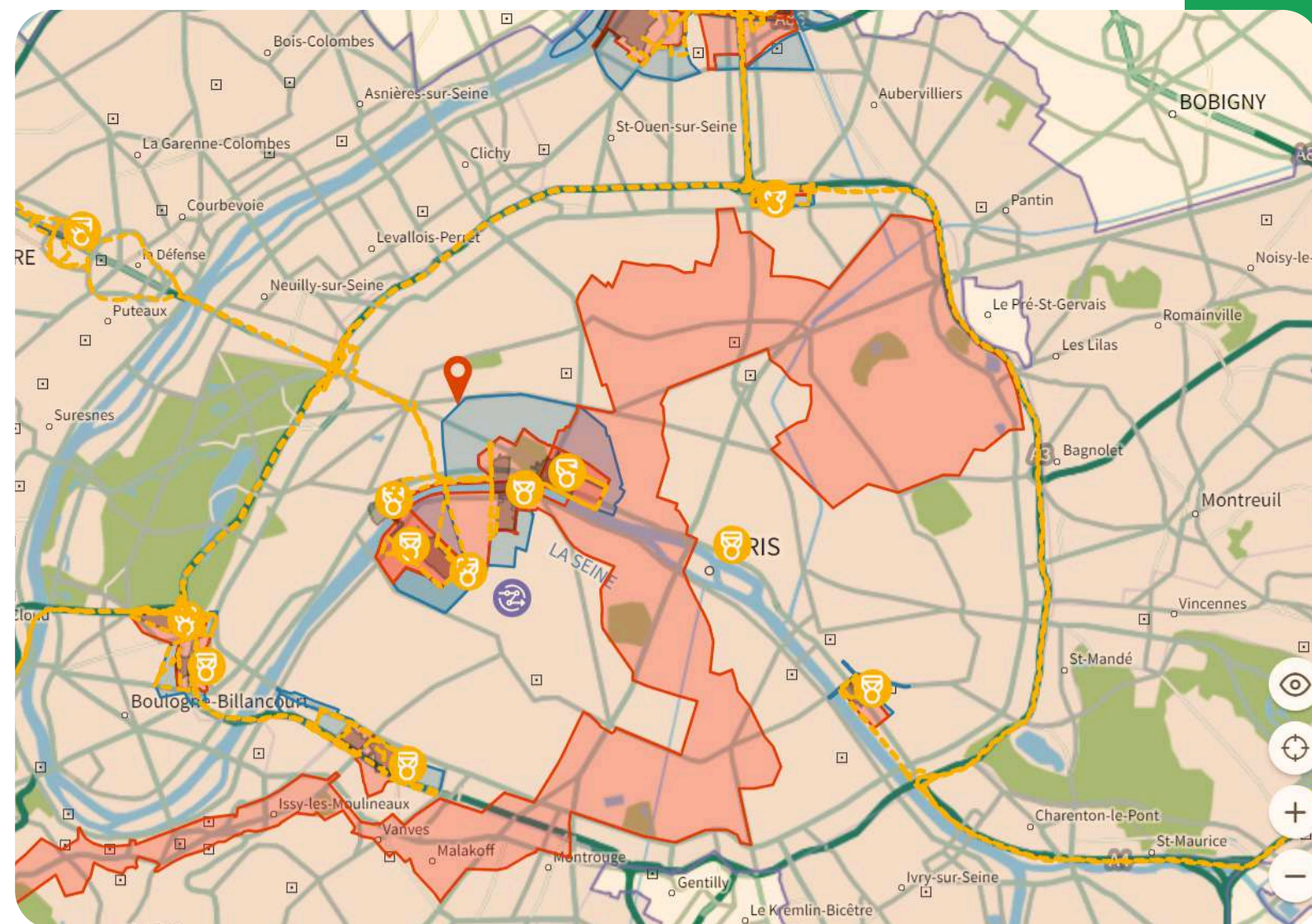
Mot de passe

Confirmation du mot de passe

J'accepte le traitement de mes données conforme à la [politique de confidentialité](#)

[Avant](#) [Suivant](#)

La création de compte est optionnelle !



Sam. 3 août - 16h37

Visualiser l'activation et désactivation des zones selon le jour et l'heure de votre choix

Autre atout d'Itinériz: vous pouvez jouer avec les dates et heures pour visualiser l'activation et la désactivation des zones sécurisées rouges et bleues des Sites Olympiques et l'évolution des zones rouges et grises de la Cérémonie d'Ouverture. De plus un rappel des règles est fait pour chaque zone!

À vous de l'utiliser !

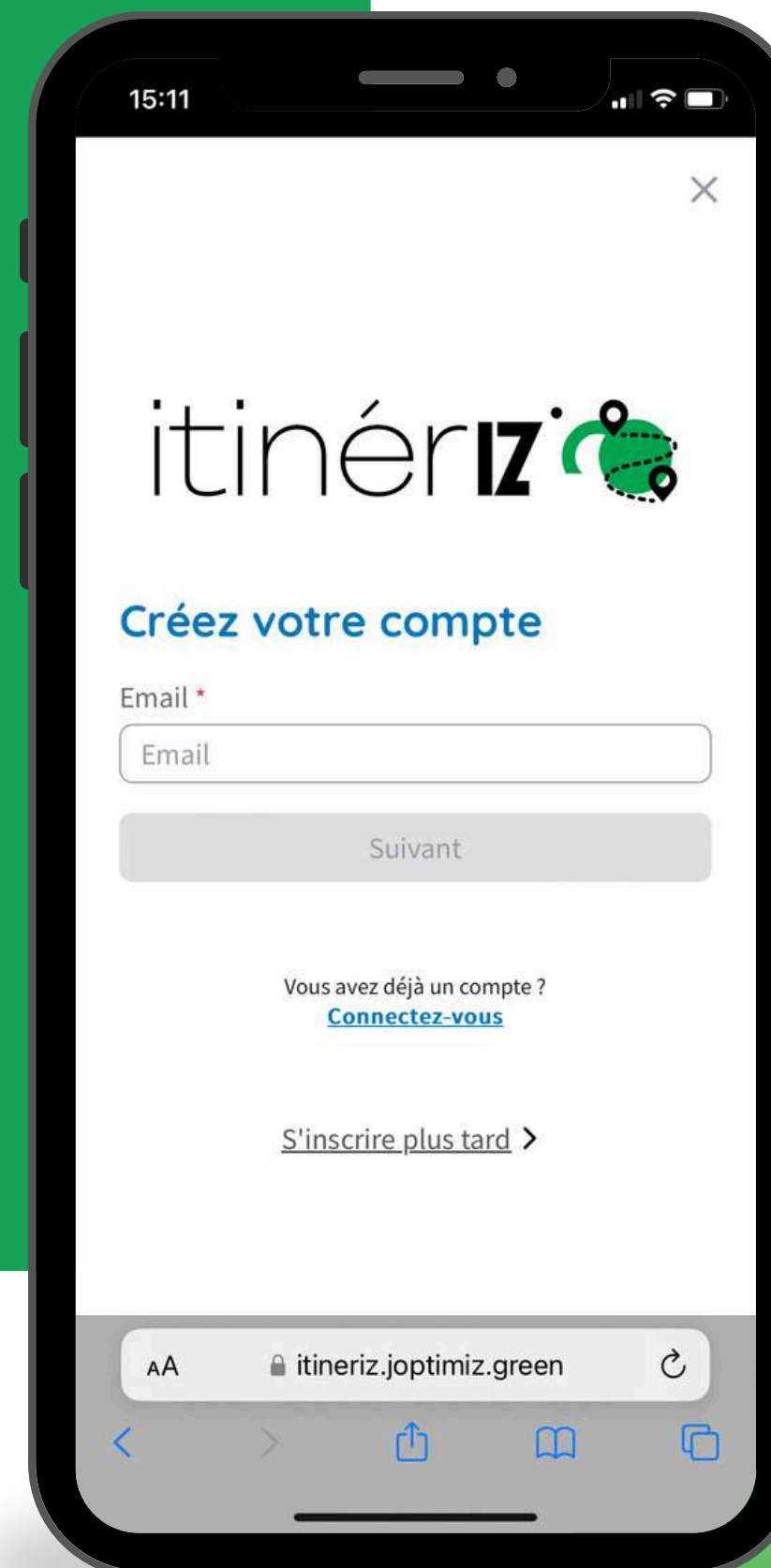
Nous vous invitons à aller sur le site web Itinériz! Son utilisation nous permettra de nous assurer que l'outil fonctionne de manière optimale et répond à vos attentes.

Votre feedback est extrêmement précieux pour nous, car il nous permettra d'identifier d'éventuels bugs ou améliorations à apporter.

Nous vous remercions chaleureusement pour votre participation et votre soutien.



Itinériz





Merci pour votre attention

 JOPTIMIZ

 Itinériz